

Información Institucional





Los Realejos está regido por su Ayuntamiento, formado por el Alcalde-Presidente de la Corporación y trece concejales, así como por siete concejales de la oposición.

Resultados electorales del municipio de Los Realejos

Partido político	Número de concejales									
	1979	1983	1987	1991	1995	1999	2003	2007	2011	2015
Agrupación Realejera Independiente (ARI)				3						
Agrupación Tinerfeña de Independientes (ATI)			3							
Agrupación Vecinal Independiente de Los Realejos (AVIR)	1									
Alianza Popular-Partido Demócrata Popular-Unión Liberal (AP-PDP-UL)		6	2							
Centro Democrático y Social (CDS)			4	0						
Coalición Canaria (CC)¹					6	7	10	9	6	1
Iniciativa Canaria (ICAN)				1						
Izquierda Canaria Unida (ICU)			3							
Izquierda Unida-Por Tenerife (POR TENERIFE)									1	
Izquierda Unida Canaria-Los Verdes (IU-LV)					1	1	1	0		2
Partido Popular (PP)					3	4	2	6	11	14
Partido Socialista Obrero Español (PSOE)	11	15	9	14	10	10	8	6	3	4
Unión de Centro Democrático (UCD)	8									
Unión del Pueblo Canario (UPC)	1									

¹ A partir de 2007 se presenta conjuntamente con el Partido Nacionalista Canario (PNC), y en 2011 también con el Centro Canario Nacionalista (CCN).

Lista de alcaldes desde las elecciones democráticas de 1979

Alcalde	Inicio del mandato	Fin del mandato	Partido	
Santiago Luis García	1979	1984		Partido Socialista Obrero Español (PSOE)
Jesús Manuel Hernández García	1984	1987		Partido Socialista Obrero Español (PSOE)
José Vicente González Hernández	1987	2003		Partido Socialista Obrero Español (PSOE)
Oswaldo Amaro Luis	2003	2011		Coalición Canaria (CC)
Manuel Domínguez González	2011	2017		Partido Popular (PP)

Organización territorial

El municipio se encuentra incluido en la **Comarca del Valle de La Orotava**, salvo su superficie inmersa en los espacios naturales protegidos del parque nacional del Teide y de la Corona Forestal, que pertenecen a la **Comarca del Macizo Central**.

El término municipal se encuentra dividido en seis entidades singulares de población, algunas a su vez divididas en núcleos.

Entidad singular	Núcleos	Superficie
Cruz Santa	Cruz Santa La Cartaya	- km ²
Icod el Alto		- km ²
Longuera-Toscal	El Toscal La Longuera	- km ²
Montaña-Zamora	El Jardín La Grimona La Higuera La Montañeta La Zamora	- km ²
Palo Blanco-Llanadas	La Ferruja Las Llanadas Palo Blanco	- km ²
Los Realejos (capital municipal)	La Carrera Realejo Alto Realejo Bajo San Agustín San Benito San Vicente Tigaiga	- km ²
TOTAL		57,09 km²