

DESCUBRIENDO LOS REALEJOS

Ciudad Amiga de la Infancia



DESCUBRIENDO LOS REALEJOS
Ciudad Amiga de la Infancia



Descubriendo Los Realejos - Ciudad Amiga de la Infancia

© Ayuntamiento de Los Realejos

Textos:

Zebensui López Trujillo

Fotografías:

Isidro Felipe Acosta

(págs. 7, 12, 14, 18, 19, 20, 27, 36)

FEDAC

(pág. 13)

Gestión editorial:

LeCanarien ediciones

www.lecanarienediciones.com

info@lecanarienediciones.com

Av. Mayorazgo de Franchy, 28 – La Orotava – Santa Cruz de Tenerife

922 088 073 - 674 813 313

ISBN: 978-84-17522-57-5

DL: TF 986-2019



DESCUBRIENDO LOS REALEJOS

Ciudad Amiga de la Infancia



Manuel Domínguez González, alcalde de Los Realejos


Una eminencia dijo alguna vez que los niños y las niñas, por el simple hecho de tener menor estatura que las personas adultas, tenían un punto de vista diferente del mundo que les rodeaba, una perspectiva de las cosas que sorprendía a sus padres, madres y familiares mayores.

Esta sabia reflexión sirve para presentarles este nuevo recurso, una guía sobre nuestro municipio desde el punto de vista de la infancia, de cómo los pequeños y pequeñas residentes o no en Los Realejos muestran o perciben esta Ciudad Amiga de la Infancia en la que habitan o que visitan.

La historia, los atractivos turísticos, las personalidades realejeras ilustres, la programación festiva, la etnografía, los parajes naturales y la riqueza de su flora y fauna, la producción gastronómica local, las posibilidades polideportivas que ofrece el municipio o los propios recursos públicos al servicio de la infancia como el mapa de parques infantiles son a grandes rasgos los elementos diferenciales que ayudarán a los niños y niñas a descubrir, distinguir, elegir y disfrutar Los Realejos a través de esta publicación.

La edición de esta guía atiende al compromiso constante del Ayuntamiento de Los Realejos con su Consejo Municipal de la Infancia y la Adolescencia para seguir potenciando herramientas al servicio de esas personas "más bajitas", pero no por ello con menos altura de miras, que representan el presente y el futuro de nuestra sociedad.

Menores y mayores, entren y disfruten de Los Realejos, una Ciudad Amiga de la Infancia que da voz y escucha a niños y niñas, una Ciudad Amiga de la Infancia que se construye día a día en gran parte gracias a sus aportaciones.



DESCUBRIENDO LOS REALEJOS

Ciudad Amiga de la Infancia

¡Hola! Somos Carmen y Bentor, aunque seguro que ya nos conoces. Vivimos desde diciembre de 2018 en una de las entradas a Los Realejos, formando parte de una gran escultura del magnífico artista realejero Paco García Palmero. Él nos creó en su taller con mucho esmero para recordarnos, a todos y todas las que vivimos aquí, que nuestro pueblo tiene el orgullo de ser "Ciudad Amiga de la Infancia".

Te preguntarás, ¿y qué es eso? Tranquilo, te lo explicamos enseguida. Gracias al esfuerzo que durante años ha venido haciendo Los Realejos para dar voz a los niños y niñas del municipio, UNICEF le ha entregado el título de "Ciudad Amiga de la Infancia". Este reconocimiento es muy importante para



el municipio, ya que somos el primero de toda Canarias en conseguirlo. ¡Estamos muy orgullosos y orgullosas!

Pero para tener voz también hay que conocer bien el lugar donde vivimos. Si conocemos nuestra historia, tradiciones, costumbres y patrimonio, podremos contribuir mejor al desarrollo de nuestro pueblo. Así que te animamos a que nos acompañes a descubrirlo con esta ruta que ha preparado para ti el Consejo Municipal de la Infancia y la Adolescencia de Los Realejos.

¿Te apuntas? ¡Pues, adelante, empezamos!



LOS PRIMEROS PASOS



- ¡Primera parada! La Iglesia de Santiago Apóstol.
- ¡Muy bien, Carmen! Este lugar es muy importante para conocer los orígenes de nuestro pueblo.

La Iglesia de Santiago Apóstol es el templo principal del Realejo Alto y empezó a levantarse justo después del final de la conquista de la isla de Tenerife. Al principio fue una pequeña ermita. Por eso es un lugar tan importante en el nacimiento de nuestro pueblo.



El bautismo de los Menceyes Guanches

¿A que no sabías que en esta iglesia se bautizaron los reyes guanches? Pues sí. Según cuenta la tradición, el 25 de julio de 1496, día de Santiago Apóstol, acabó la guerra entre guanches y castellanos. En agradecimiento al santo, el conquistador Alonso Fernández de Lugo mandó a construir esta iglesia, donde se bautizaría a los menceyes guanches tras la conquista. A este hecho se le conoció como "La Paz de Los Realejos".

Un nombre con mucha historia

Seguro que siempre te has preguntado de dónde viene el nombre de nuestro pueblo. Pues viene de la época de la conquista. Justo antes de que acabara la guerra entre guanches y castellanos, los dos ejércitos enfrentados se colocaron uno en el Realejo de Abajo y el otro en el Realejo de Arriba. Como antiguamente estos campamentos militares se llamaban "reales", el pueblo pasó a conocerse como Los Realejos. ¿A que tenemos un nombre con mucha historia?





- Estamos en el Mirador del Lance en Icod del Alto.
- ¿Pero de quién es esta estatua?
- Seguro que te suena su nombre. Es del mencey Bentor.
- ¡Se llama como yo!
- ¡Sí!
- Pues, rápido, ¡cuéntame su historia!

El Mencey Bentor

Cuando murió Bencomo, que era el mencey de Taoro, ocupó su puesto su hijo Bentor. Este, desesperado al ver que los guanches perdían la guerra, prefirió lanzarse al vacío desde los altos de Tigaiga, en donde nos encontramos, antes que rendirse. Esta escultura le recuerda a él y a todos los guanches que murieron defendiendo su libertad.



Escultura de Carmen Luis León. 1996.




El Misterio de la Cueva del Mencey

Ahora toca resolver un gran misterio. ¿Sabías que hay estudiosos que opinan que la gran cueva del mencey de Taoro estaba en Tigaiga? ¡Sí, de todo el gran menceyato el rey habría decidido vivir aquí, en Los Realejos!

Sin embargo, hoy día no se sabe dónde está exactamente la cueva. Como sabes, el macizo de Tigaiga es un lugar muy alto, lleno de vegetación y por el que caminar resulta muy difícil y peligroso. Así que habrá que abrir bien el ojo y buscar mejor para encontrar la entrada a la cueva y ver qué tesoros esconde de la época aborígen.


¡Quizás tú la puedas encontrar algún día!



- 
- ¿Dónde estamos, Bentor?
 - ¿Te gustan las cosas dulces?
 - Claro, que sí. ¡Me encantan las golosinas!
 - Pues aquí estuvo hace mucho tiempo una fábrica de azúcar.

Azúcar realejero

En este lugar, el conquistador Alonso Fernández de Lugo tenía una gran finca dedicada a producir caña de azúcar y que contaba con molinos de agua: era conocida con el nombre de "Hacienda de los Príncipes". Poco a poco, los nuevos pobladores fueron construyendo sus casas junto a la hacienda, hasta crear el casco del Realejo de Abajo.



Indígenas de Gran Canaria en Los Realejos

Seguro que no sabías que entre los primeros habitantes de Los Realejos había población de Gran Canaria. La isla se había conquistado solo dos años antes que Tenerife, así que muchos habitantes vinieron como soldados del ejército castellano. Tras la guerra, muchos se quedaron a vivir en Los Realejos, sobre todo en la zona de Icod del Alto.

EL NACIMIENTO DE UN PUEBLO



- ¡Esta me la sé, Carmen! Estamos en el antiguo Ayuntamiento.
- ¡Muy bien, Bentor! ¿Y por qué crees que hemos venido hasta aquí?
- Eeeehhh... ¿hemos venido a hablar con el alcalde?
- ¡Jajaja! No, te he traído para contarte la historia de la unión del Realejo de Abajo y el Realejo de Arriba.



Como ya sabes, Los Realejos estaba separado entre el Realejo Bajo y el Realejo Alto, pero, claro, eso no podía ser! Así que todos los vecinos y vecinas de ambos Realejos se pusieron manos a la obra para unirse y formar un solo pueblo.



Un Regalo de Reyes

¡Cómo nos gusta abrir los regalos de Reyes! Pues en 1955 todos los habitantes de Los Realejos recibieron un gran regalo el Día de Reyes. El 6 de enero de ese año, el Realejo Alto y el Realejo Bajo amanecieron formando un solo municipio bajo en el nombre de Los Realejos. ¡Ese sí que fue un gran regalo de Reyes!

Un escudo para un solo pueblo

Pero, claro, el nuevo pueblo necesitaba un nuevo escudo que representara a las personas que viven en él. Así, se creó el nuevo símbolo municipal uniendo los escudos anteriores del Realejo Alto y del Realejo Bajo. ¡Fíjate en el escudo que hay en la fachada de la Biblioteca Municipal!



¿Sabes lo que simboliza?

REALEJO ALTO

Simboliza la paz firmada por el conquistador Alonso Fernández de Lugo, representado por el Pendón de Castilla, y los menceyes guanches, representados por la añepa adornada con palmas, que según la tradición tuvo lugar el día del Apóstol Santiago y que simboliza la Cruz.

REALEJO BAJO

En este lado tenemos tres castillos. Hay varias explicaciones, pero una podría ser que el castillo de abajo representa a la Hacienda de los Príncipes, que está protegida por los otros dos castillos, el del Guindaste y La Fajana. La llave simboliza la apertura de la fortaleza.



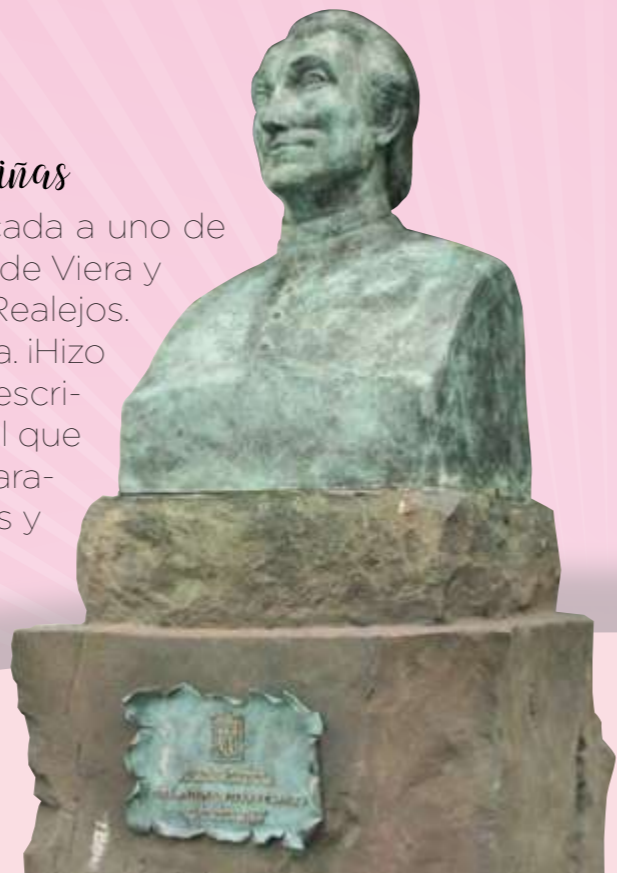
REALEJEROS/AS ILUSTRES



- ¿Sabes de quién es esta escultura, Bentor?
- Déjame leer la placa: "Dedicada a José de Viera y Clavijo..."
- ¡Jajaja! ¡Así no vale, tramposo!

Viera y Clavijo: El Cielo de los Niños y Niñas

Efectivamente, esta escultura, o busto, está dedicada a uno de los más importantes realejeros de la Historia: José de Viera y Clavijo. Nació un 28 de diciembre de 1731 en Los Realejos. Fue sacerdote, historiador, biólogo, escritor y poeta. ¡Hizo muchas cosas a lo largo de su vida! Y, además, escribió un libro titulado "Astronomía para niños", con el que quería que los más pequeños descubrieran las maravillas que esconden las estrellas, las constelaciones y los planetas.



María de Betancourt y Molina: la inventora

Si te gustó Viera y Clavijo, vas a alucinar con el personaje que te presentamos ahora. Se llama María de Betancourt y Molina y también nació en Los Realejos en 1758. Fue la primera mujer científica de Canarias, además de una gran inventora. Tristemente no ha quedado ningún retrato de ella.

Antonio González: el doctor de la Calle del Sol

¿Sabes por qué otra cosa es famosa la Calle del Sol, además de por los fuegos artificiales? ¡Sí, muy bien! Aquí nació en 1917 el químico e investigador Antonio González González, un gran científico realejero. ¡Todo un orgullo para su pueblo!



NUESTRAS FIESTAS

- ¿Te gusta ir de fiesta, Carmen?
- Por supuesto, amigo.
- Pues si vives en Los Realejos estás de suerte. Nuestro pueblo es el municipio con más fiestas a lo largo de todo el año. ¡Hay más de 80!

¡Cruces y Fuegos!

Como sabes, el 2 de mayo nos preparamos para enramar las cruces. ¡Se enraman más de 300 en todo el pueblo! No te pierdas las cruces en las casas de la Cruz Santa. ¡Son preciosas!

Además, la noche del día siguiente, las calles del Medio y del Sol compiten entre ellas echando fuegos artificiales durante la procesión de la Cruz. ¡Viva el 3 de mayo!



¡Nos vamos de Romería!

También dentro de las Fiestas de Mayo se celebra la Romería de San Isidro. Los realejeros y realejeras nos vestimos de magos para cantar y bailar tajarastes, isas, folías, polkas y mucho más.

¿Tocas algún instrumento? Si no es así, ya estás tardando en aprender.

En Los Realejos hay muchos grupos folklóricos que te enseñarán a tocar, cantar y bailar nuestra música tradicional.

Un Baile de Magos para los pequeños

¿Sabías que los niños y niñas de este pueblo tenemos un Baile de Magos especialmente para nosotros? Pues sí. Y vamos vestidos con los trajes típicos y tradicionales de Canarias para tocar, cantar y bailar las canciones de nuestra tierra. Es un día muy divertido, en el que celebramos nuestra cultura. ¡No te lo pierdas!





- Vale, estamos en la Plaza de San Agustín. ¿Qué hacemos aquí?
- ¿Qué sucede en esta plaza todos los miércoles de ceniza desde 1984?
- ¡Ya sé, Bentor! ¡Quemamos al Sr. Rascayú!

Carnaval, Carnaval

¡Muy bien! Los realejeros y realejeras venimos celebrando el Carnaval desde hace mucho, mucho tiempo. Cada mes de febrero preparamos los disfraces para salir a las calles a disfrutar de esta fiesta. Son muchos los grupos que ensayan todo el año para salir al Carnaval, como las rondallas, las comparsas o las murgas. Seguro que conoces a alguien que esté en alguno, ¡o incluso tú!


Pero, como todo lo bueno se acaba pronto, cada miércoles de ceniza nos ponemos muy tristes para quemar, no a una sardina, sino... ¡al Sr. Rascayú!



La Procesión de Los Marineros

¡Por fin, las fiestas del Carmen! También en San Agustín se reúnen el último domingo de julio miles de personas para ver la Procesión de los marinos. Desde hace más de dos siglos, un grupo de pescadores del Puerto de la Cruz llevan a hombros a la Virgen del Carmen, moviéndola de un lado a otro imitando el movimiento del mar.

¡Viva la patrona del Valle de La Orotava!
¡Viva nuestra alcaldesa!



NUESTRA CULTURA



- Aunque tu padre me dé, el barranco y la ladera...
- ¿Pero qué cantas, Carmen?
- Una polka canaria. ¿No te gusta?
- ¡Me encanta! Siempre que voy de romería canto isas, folias, seguidillas y malagueñas.



Afortunadamente vivimos en un pueblo donde protegemos nuestras costumbres y tradiciones. Por eso tenemos muchos grupos folklóricos que rescatan y mantienen vivas nuestras antiguas canciones y bailes. ¿Conoces alguno?

Nuestros trajes tradicionales

¿A que no sabes que el traje típico de La Orotava se hizo a partir del traje tradicional de Icod del Alto? Pues sí, María Monteverde mandó a hacer un nuevo traje de maga usando el de Icod del Alto como modelo. Con el tiempo este traje tradicional se convirtió en uno de los más usados en La Orotava y en muchos lugares de Canarias.

María Monteverde.



¡De mago se va vestido, no disfrazado!

Nos vestimos de mago y de campesina como homenaje a nuestros antepasados, por eso es muy importante que te vistas correctamente. Así que ponte todas las partes del traje, úsalas adecuadamente y evita relojes y gafas de sol. Entre todos y todas podemos mantener viva la herencia de nuestros mayores. ¡A vestir bien de mago!



LA RAMBLA DE CASTRO

- ¿Dónde estamos ahora?

- Eeeeh... me suenan todas esas palmeras.
Pero no sé.

- Estamos en el Paisaje Protegido de la
Rambla de Castro, una puerta abierta
a la naturaleza.



Un bosque de palmeras

¿Si te asomas hacia la costa desde el Mirador de San Pedro, qué es lo que más te llama la atención? ¡Exacto, el bosque de palmeras canarias! Y es tan importante porque son muy poquitos los sitios de Tenerife con este tipo de vegetación.



La Magia de la Hacienda de Castro

Dentro de la Rambla se encuentra la Hacienda de Castro, una impresionante construcción de estilo canario. No dejes de recorrerla: descubrirás que es un lugar casi mágico. También encontrarás en tu visita la ermita de San Pedro y las ruinas del Elevador de Agua construido en 1903. ¡Toca perderse por todos sus rincones!





- Bienvenido a la costa de los piratas, Bentor.
- ¡Piratas?!
- Sí, como lo oyes. ¡Piratas!

Un fortín contra los piratas

La costa de Los Realejos estaba llena de piratas que atacaban a los barcos que pasaban por aquí. Por eso, Agustín de Bethencourt y Castro mandó a construir el fortín de San Fernando para defenderse de ellos. Antiguamente tenía cinco cañones, aunque todavía hoy conserva tres.

¡No te pierdas la visita al fortín! Entra en la fortaleza, ponte junto a los cañones e imagina que unos piratas intentan atacar a un barco frente a las costas de la Rambla. ¿Te imaginas disparando los cañones desde aquí para defenderlo?



El pirata Cabeza de Perro

Cuenta la tradición, que el pirata "Cabeza de Perro" solía aparecer por nuestras costas. Ángel García, apodado Cabeza de Perro, nació en 1800 en Igueste de San Andrés en el sur de la isla y se convirtió en uno de los piratas tinerfeños más conocidos.





NATURALEZA VIVA

- ¡Qué monte tan verde y húmedo!
- Así es. Se llama Laurisilva.
- ¿Lauri... qué?
- Laurisilva.



La Laurisilva

Los Realejos cuenta con un bosque de pinos en su parte alta y de laurisilva, con muchas especies vegetales y aves que solo existen en Canarias. Aquí podrás ver animales como las palomas rabiche y turqué, que están en peligro de extinción. También, si estamos muy atentos y en silencio, podremos ver canarios, herrerillos, capirotos, pinzones o papitos.



Tigaiga, Campeches y Ruiz

El Paisaje Protegido de Los Campeches, Tigaiga y Ruiz son tres espacios naturales de nuestro pueblo que debes visitar. Ocupan una gran extensión y juntos forman un paisaje muy abrupto, pero de gran belleza. De costa a cumbre podrás observar los distintos pisos de vegetación, con cardones y tabaibas, fayal-brezal, pinos y hasta tajinastes, y ver muchas y muy diferentes especies de aves.



¡Viendo aves!

¿Sabías que Los Realejos es un lugar privilegiado para ver aves? Hay varios puntos donde observarlas como el Barranco Ruiz, que permite ver aguilillas, cernícalos, corujas o gavi-lanes, y otros como la Charca de la Cruz Santa, donde llegan aves migratorias, o El Lance en la Ladera de Tigaiga.



Descarga la guía
ornitológica de
Los Realejos



NUESTRO CAMPO

- ¡Qué ganas de comer!
- Sí, Carmen. Tanto brincar de un lado para otro me está dando hambre.
- Pues te voy a enseñar de dónde salen los alimentos que comemos en nuestro pueblo. ¡El clima, el suelo y el agua hacen que de nuestra tierra broten los mejores productos!



Papas bonitas

¿Te apetecen unas papas bonitas? Claro que sí. Son un auténtico manjar, pero seguro que no sabías que la papa bonita es un producto procedente de América y que las primeras plantas de Tenerife se sembraron en Icod del Alto.



Gofio

También cultivamos cereales como el trigo, el millo o el centeno. Muchos de estos acaban convertidos en gofio, un alimento que procede de los guanches y que sigue siendo un producto muy importante para los canarios. En la actualidad, hay tres molinos de gofio en Los Realejos. ¡Yo me desayuno siempre leche con gofio! ¿Y tú?



Un vino de cordón trenzado

Las zonas principales en las que se siembra uva es La Piñera y la Cruz Santa, donde se producen unos fantásticos vinos blancos. Además, la forma de cultivar la viña en nuestro pueblo es única en el mundo. Seguro que te habrás fijado: las cultivamos formando unos largos cordones trenzados o rastras.



- Estamos de nuevo en Icod del Alto.
- ¿Y esta escultura a quién está dedicada?
- A los cochineros.



Los Cochineros

Desde este pueblo partían en sus burros y mulas los cochineros, cargados de lechones metidos en cestos, para recorrer los pueblos de la isla vendiendo sus animales. Fue tan importante esta tradición para los icolarteros, que en 2008 se colocó una estatua en su honor, obra del realejero Francisco García Palmero. ¿Sabes dónde está? Si aún no la has visitado, pide a un adulto que te lleve a conocerla y que te cuente más historias de los antiguos cochineros.



Queso de cabra

Si todavía tienes hambre, Los Realejos elabora unos quesos muy buenos. Nuestros cabreros cuidan sus rebaños de cabras para conseguir una leche excelente, con la que hacer luego unos magníficos quesos. Si te fijas bien, verás que al cortarlos tienen unos pequeños agujeritos. Mi favorito es el queso fresco, ¿cuál es el tuyo?

Plataneras junto al mar

En la costa de nuestro pueblo se cultiva plátano y frutales tropicales como el aguacate. Esto ha creado un paisaje espectacular, formando un manto verde que llega casi hasta el mar.



Dulces, rosquetes y pasteles

Pero si Los Realejos destaca por algo es por sus dulces, rosquetes y pasteles. Aún hoy se conserva la tradición de elaborar estos fantásticos dulces. ¡A mí me encantan los pasteles de guayabo! ¿Y a ti?



LOS REALEJOS CON EL DEPORTE



- A ver, Carmen, ¿dónde estamos ahora?
- Lo sé muy bien, Bentor. Estamos en la Playa del Socorro.
- ¡Muy bien!



Una playa para el surf

La Playa del Socorro tiene unas olas muy buenas para practicar este deporte. Además, su arena negra y sus impresionantes vistas de la costa, hacen que este sea un lugar único para venir a pasar un día de playa. ¡No te lo pierdas!



Un municipio activo

Pero no solo puedes hacer surf en Los Realejos. En nuestro pueblo podemos practicar otros muchos deportes, para estar fuertes y sanos y divertirnos con nuestros amigos y amigas. El deporte es muy importante para todas las personas y debes practicarlo siempre que puedas.



¿Participas en las Miniolimpiadas?



ACTIVIDADES

1.- Dibuja lo que más te gusta de tu pueblo.



2.- Ayuda a Carmen y Bentor a llegar hasta la capilla de la Cruz.



3.- Une con flechas cada uno de los barrios y sus respectivas fiestas:

- | | |
|-----------------|---------------------------------------|
| San Agustín | Nuestra Señora de Guadalupe |
| Realejo Alto | San Vicente Mártir |
| Toscal Longuera | Nuestra Señora de Las Mercedes |
| Icod el Alto | Nuestra Señora de Los Dolores |
| Palo Blanco | San Isidro y Santa María de la Cabeza |
| Cruz Santa | Nuestra Señora del Carmen |
| San Vicente | Nuestra Señora del Buen Viaje |



Parques infantiles



ISBN 978-84-17522-57-5



9 788417 522575

